

202146-12258417-374

Raum und Wirtschaft (rawi)

Murbacherstrasse 21
6002 Luzern
Telefon 041 228 51 83
Telefax 041 228 64 93
rawi@lu.ch
www.rawi.lu.ch

Bauamt Ruswil
Schwerzistrasse 7
6017 Ruswil

bauamt@ruswil.ch

Vorabklärung

Gemeinde

Ruswil

Ortsteil / Grundbuchkreis

Ruswil

Dieses Formular kann für die Vorabklärung von Bauprojekten verwendet werden und ist mit allen erforderlichen Unterlagen bei der Gemeinde mind. 2-fach einzureichen. Weitere Informationen erhalten Sie unter www.rawi.lu.ch oder bei der zuständigen Gemeinde.

Allgemeine Angaben

Bauherrschaft (Gesuchsteller/in)

Bei mehreren Gesuchstellern bevollmächtigte Vertretung erwähnen und Vollmachten beilegen

Rechnungsadresse: mit Bauherrschaft identisch andere Rechnungsempfänger

Nachname	Stalder-Egli	Vorname	Marcel & Natalia
Organisation		Telefon	079 479 83 05
Adresse	Küfermattstrasse 37	Fax	
PLZ/Ort	5643 Sins	E-Mail	marcel.stalder@amag.ch

Projektverfasser/in

mit Bauherrschaft identisch

Nachname	Marino	Vorname	Michele
Organisation	Massplan AG	Telefon	041 521 20 10
Adresse	Grindel 31	Fax	
PLZ/Ort	6017 Ruswil	E-Mail	m.marino@massplan.ch

Grundeigentümer/in

mit Bauherrschaft identisch

Nachname	Stalder-Egli	Vorname	Marcel & Natalia
Organisation		Telefon	079 479 83 05
Adresse	Küfermattstrasse 37	Fax	
PLZ/Ort	5643 Sins	E-Mail	marcel.stalder@amag.ch

Vorhaben

Titel / Vorhaben	Neubau Einfamilienhaus		
Art	<input type="checkbox"/> Neubau mit Abbruch	<input checked="" type="checkbox"/> Neubau ohne Abbruch	<input type="checkbox"/> Abbruch
	<input type="checkbox"/> Umbau, Erweiterung, Renovation, Sanierung		
	<input checked="" type="checkbox"/> Hochbau	<input type="checkbox"/> Tiefbau	Anzahl Gebäude <u>1</u>
	<input type="checkbox"/> Kleinbauten, Anlagen		
Projektänderung	<input type="checkbox"/> Baugesuch vom		
Strasse	Sonnefeld		Nr. <u>10</u>
Grundstück-Nr(n)	<u>2610</u>	Gebäude-Vers.-Nr(n)	<u>1611</u>
Flurname	Under Schwerzi	EGID-Nr.	
Koordinaten	<u>2651925</u> / <u>1215325</u>		
Kurzbeschreibung / Bemerkungen	<input type="checkbox"/> siehe beiliegender, detaillierter Baubeschrieb		
Geplante Nutzung			

Projektbezogene Angaben

Bauart

- Konstruktion Massivbau Holzbau andere
 Foundation Pfahlfundation Flachfundation andere

Aussenwände (Fassadengestaltung / Farbgebung)	Backstein / Beton mit verputzter Aussenwärmedämmung (Farbton Beige)
Innenwände	Backstein / Beton
Decken / Böden	Beton
Fenster	Holz-Metall (3-fach isoliert)
Bedachung (Materialisierung / Farbgebung)	Satteldach in Holzbau mit Ziegel (Farbton Grau)

Haustechnik

- Aufzugsanlage nein best. neu
 Heizungsanlage nein best. neu Ersatz
 Art/Typ Luftwasser-WP
 Leistung 7 kW Kaminzüge 1
 Heizung für Warmwasseraufbereitung einzelne Gebäude mehrere Gebäude
 Wärmepumpe, Klima / Kälteanlage nein best. neu Ersatz Umbau der Anlage
 < 3kg Kältemittel > 3kg Kältemittel

Vignetten Nr. _____ [Merkblatt](#)
[Meldung an www.smkw.ch](#)

- Lüftung natürlich künstlich

Nutzfläche

	Wohnen (m ²)	Büro + Dienstl (m ²)	Verkauf (m ²)	Industrie + Gewerbe (m ²)	Lager (m ²)	Gastro- nomie (m ²)	Bildung + Gesundheit	Landwirt- schaft (m ²)	Total
heute vorhanden	0	0	0	0	0	0	0	0	0
Abbruch/Rückbau	0	0	0	0	0	0	0	0	0
neu projektiert	0	0	0	0	0	0	0	0	0
Total	0	0	0	0	0	0	0	0	0
Veränderung	0	0	0	0	0	0	0	0	0

Parkplätze

	Im Freien	Einzelgarage	Sammelgarage	Übriges	Total
bestehend	0	0	0	0	0
Wegfallende	0	0	0	0	0
projektiert	1	2	0	0	3
Total	1	2	0	0	3

Baukosten

	Anzahl Gebäude	Bauvolumen in m ³ (SIA)	ca. Baukosten in Fr.	davon entfallen auf die Jahre		
Gebäude (BKP 1-3)	0	0	790'000	0	0	0
Nebengebäude (BKP 1-3)	0	0	0	0	0	0
Umgebung (BKP 4)			45'000	0	0	0
Total		0	835'000	0	0	0

202146-12258417-374





Baustatistik

Gebäudefläche	165	neue Gebäude mit Wohnungen	_____
neue Wohnungen	_____	neue Gebäude ohne Wohnungen	_____

Baurechtliche Angaben

Zonenart	<input type="checkbox"/> ausserhalb der Bauzone <input checked="" type="checkbox"/> innerhalb Bauzone	Wohnzone 11 (W2)	_____
Zonenüberlagerungen	bitte wählen	bitte wählen	_____
Zonenbezeichnung im BZR	Zweigeschossige Wohnzone C		_____
Naturgefahren gemäss BZR	<input checked="" type="checkbox"/> liegt in keiner Gefahrenzone <input type="checkbox"/> liegt in Gefahrenzone		→ Nachweis BZR-Bestimmungen beilegen
Gewässerschutz	<input checked="" type="checkbox"/> üB (übrige Bereiche) <input type="checkbox"/> Grundwasserschutzzone S	<input type="checkbox"/> Ao <input type="checkbox"/> Au <input type="checkbox"/> Grundwasserschutzareal	→ gemäss Gewässerschutz-
Lärm-ES	<input checked="" type="checkbox"/> ES II <input type="checkbox"/> ES III	<input type="checkbox"/> ES IV	→ gemäss Zonenplan
Bauziffern	<input checked="" type="checkbox"/> Grundstücksfl. vermessen <input type="checkbox"/> anrech. Grundstücksfläche <input type="checkbox"/> Ausnützungsziffer <input type="checkbox"/> Überbauungsziffer <input type="checkbox"/> Grünflächenziffer <input type="checkbox"/> Versiegelungsanteil	502 _____ _____ _____ _____ _____	→ separate Berechnung beilegen → separate Berechnung beilegen → separate Berechnung beilegen → separate Berechnung beilegen → separate Berechnung beilegen
Wohnungen / Gebäude betroffen?	<input checked="" type="checkbox"/> nein <input type="checkbox"/> ja		→ Zusatzformular 4
Beh'ger. Bauen berücksichtigt?	<input checked="" type="checkbox"/> nein <input type="checkbox"/> ja		→ § 157 PBG
Spielplätze vorgesehen?	<input checked="" type="checkbox"/> nein <input type="checkbox"/> ja	Fläche _____ m ²	→ § 158 ff PBG
Gestaltungsplan betroffen?	<input type="checkbox"/> nein <input checked="" type="checkbox"/> ja	GP <u>Under Schwerzi</u>	vom 8.7.2019
Bebauungsplan betroffen?	<input checked="" type="checkbox"/> nein <input type="checkbox"/> ja	BP _____	vom _____
Baulinien betroffen?	<input checked="" type="checkbox"/> nein <input type="checkbox"/> ja	BLP _____	vom _____
Baugespann	<input type="checkbox"/> nicht notwendig	<input checked="" type="checkbox"/> notwendig	steht ab 14.04.2021

Umweltrechtliche Angaben

Art der Nutzung	<input checked="" type="checkbox"/> Wohnen oder Landwirtschaft <input checked="" type="checkbox"/> nein <input type="checkbox"/> ja	<input type="checkbox"/> Dienstleistung, Verkauf <input type="checkbox"/> Gewerbe, Industrie
Bauvorhaben mit UVB-Pflicht	<input checked="" type="checkbox"/> nein <input type="checkbox"/> ja	
Bodenaushub	<input type="checkbox"/> nein <input checked="" type="checkbox"/> ja → Zusatzformular 23 	Innerhalb Bauzone <input type="checkbox"/> ≥ 5'000 m2 <input checked="" type="checkbox"/> < 5'000 m2  Ausserhalb Bauzone <input type="checkbox"/> ≥ 1'500 m2 <input type="checkbox"/> < 1'500 m3  <input type="checkbox"/> ≥ 500 m3 <input type="checkbox"/> < 500 m3 
Wassergefährdende Flüssigkeiten	<input checked="" type="checkbox"/> nein <input type="checkbox"/> ja	
Gewerbe und Industrieabwässer	<input checked="" type="checkbox"/> nein <input type="checkbox"/> ja	→ Zusatzformular 12
Licht / Beleuchtung	Dauerbeleuchtung im Freien <input checked="" type="checkbox"/> nein <input type="checkbox"/> ja	
Solaranlage	<input type="checkbox"/> nein <input checked="" type="checkbox"/> ja <input type="checkbox"/> Thermische Anlage (Warmwasser) <input checked="" type="checkbox"/> Photovoltaikanlage (Strom)	Fläche _____ 15 m ² Leistung _____ 3 kWpeak Stromnetzbetreiber <u>CKW Luzern</u>

Angaben zur Sicherheit

Brandschutz

Gemäss VKF-Brandschutzrichtlinie „Qualitätssicherung im Brandschutz“ ist mit dem Baugesuch ein Brandschutznachweis einzureichen. Anleitungen und Musternachweise sind auf folgender Homepage erhältlich: www.brandschutznachweis.ch

Art des Bauvorhabens	<input type="checkbox"/> Kleinbaute (§112a PBG), kleine Umbauten, Fassadensanierung <input checked="" type="checkbox"/> Einfamilienhaus, Nebenbaute, Landwirtschaftliche Baute (QSS 1) <input type="checkbox"/> Anderes Bauvorhaben (QSS 1-4)
----------------------	---

→ Brandschutznachweis nur auf Verlangen der Gebäudeversicherung erforderlich

202146-12258417-374

Löschwasserversorgung

Gemäss „Gesetz über den Feuerschutz“ ist die Löschversorgung für alle Gebäude sicher zu stellen. Bei über 100m Schlauchlänge zum Objekt wird die GVL eine objektbezogene Beurteilung vornehmen.

- Art der Versorgung
- Hydrant _____ 50 m Schlauchlänge zum Objekt
- Löschwasserbehälter/Löschweier _____ m³ _____ m Schlauchlänge zum Objekt
- _____ m Schlauchlänge zum Objekt
- Keine (mit der Baueingabe ist ein Löschwasserkonzept einzureichen - Beurteilung durch die GVL)

Naturgefahren und Oberflächenabfluss

Gemäss § 24 Gebäudeversicherungsgesetz sind Elementarschäden, die voraussehbar waren oder durch zumutbare Massnahmen hätten vermieden werden können von der Elementarschadenversicherung ausgeschlossen. Mehr Informationen dazu unter www.gvl.ch/praevention/elementarschadenpraevention, www.schutz-vor-Naturgefahren.ch und www.hagelregister.ch.

- Art des Bauvorhabens
- Kleinbaute (§112a Abs. 2 Bst. c PBG), Umgebungsanlage
- Anderes Bauvorhaben
- Schutz gegen Starkniederschläge
- Massnahmen gegen zuströmendes Hang- oder Oberflächenwasser sind vorgesehen
- Keine speziellen Massnahmen vorgesehen
- Naturgefahren betroffen
- Nein
- www.geo.lu.ch/map/gefahrenkarte Ja
- Oberflächenabfluss betroffen?
- Nein
- www.geo.lu.ch/map/oberflaechen-abfluss Ja

→ Es sind keine speziellen Massnahmen gegen Naturgefahren erforderlich.

Erdbebensicherheit

Für die Neubauten sind generell die Anforderungen an die Erdbebensicherheit gemäss SIA 261 einzuhalten. Für bestehende Bauten sind die Anforderungen an die Erdbebensicherheit gemäss SIA Merkblatt 2018 und SIA 269/8 (2015) einzuhalten. Ob die Erdbebensicherheit kontrolliert wird, hängt von der Art und Grösse der Baute oder baulichen Massnahme ab. Merkblatt unter https://rawi.lu.ch/-/media/RAWI/Dokumente/Downloads/baubewilligungen/Merkblatt_Kontrolle_Erdbebensicherheit_12_2014.pdf?la=de-CH

- Art des Bauvorhabens
- Neubau / Ersatzneubau Um-, An-, Aus-, Aufbau
- Wohnbaute mit max. 1 Geschoss über Terrain Anderes Bauvorhaben
- Kleinbaute (§112a PBG)
- Erdbebenzone (EZ)
- EZ 2 (Greppen, Weggis, Vitznau) EZ 1 (alle anderen Gemeinden)
- Baugrundklasse (BGK)
- BGK A BGK C BGK D BGK E BGK F1 [Baugrundklassen](#)
- Bauwerksklasse (BWK)
- BWK I BWK II BWK III [Merkblatt](#)

Die Bauherrschaft und der Planverfasser bestätigen mit ihrer Unterschrift auf dem Baugesuchformular die Richtigkeit der gemachten Angaben.

202146-12258417-374

Statistikformular Bauprojekt

Dieses Zusatzformular wird automatisch erstellt. Einzelne im Baugesuchformular enthaltene Angaben werden automatisch übernommen und sind von der Gemeinde für jedes Bauprojekt zu ergänzen.

Eidg. Bauprojektidentifikator (EPROID)	_____	Erhebungsstellen-Nr.	Ruswil
Amtl. Baudossier-Nr. (Gemeinde)	_____	Letzte Änderung	_____
Bauort	Ruswil	Grundbuchkreis	418
Parzellen-Nr.	2610		
Innerhalb Bauzonen	<input checked="" type="checkbox"/> nein <input type="checkbox"/> ja		
Bewilligungsgrund	_____		

Umschreibung Bauprojekt

Art der Arbeiten

Art der Bauwerke Hochbau Tiefbau

Typ der Bauwerke _____

Typ Auftraggeber	_____	Nachname	Stalder-Egli
		Vorname	Marcel & Natalia
		Organisation	_____
		Adresse	Küfermattstrasse 37
		PLZ/Ort	5643 Sins



Bauprojektstatus	_____	Gesamtkosten des Projekts SFr.	835'000
Dat. Baueingabe	_____	Voraussichtliche Baudauer	_____ Monat(e)
Dat. Baubewillig.	_____	Dat. Baubeginn	_____
		Dat. Bauende	_____

Anzahl Gebäude 0 Gebäudegrundriss neu oder verändert nein ja

neue Wohnungen	neue Gebäude mit Wohnungen	neue Gebäude ohne Wohnungen
Total		
Fertig		

Besondere Angaben / Sonderbewilligung

Die betroffenen Fachbereiche sind vor der Baueingabe mit den kommunalen oder kantonalen Fachstellen abzusprechen.

Betroffene Fachbereiche Ausnahme- und Sonderbewilligung	Zuständigkeit	gesetzliche Grundlage	erforderlich		Bemerkung
			nein	ja	
Planungs- und Baurecht					
Unterschreitung Grenz- und/oder Gebäudeabstand	Gemeinde	§ 133 f. PBG	<input checked="" type="checkbox"/>	<input type="checkbox"/>	
Unterschreitung Vorplatzlänge bei Garagen	Gemeinde	§ 119 Abs. 3 PBG	<input checked="" type="checkbox"/>	<input type="checkbox"/>	
Ausnahmen von BZR-Vorschriften	Gemeinde	§ 37 PBG, BZR	<input checked="" type="checkbox"/>	<input type="checkbox"/>	
Ausnahmen betr. Schutz der Gesundheit	Gemeinde	§ 156 PBG	<input checked="" type="checkbox"/>	<input type="checkbox"/>	
Bauen ausserhalb Bauzonen "Landwirtschaft"	rawi	§ 54 PBG, Art. 16 RPG	<input checked="" type="checkbox"/>	<input type="checkbox"/>	Zusatzformular 2
Bauen ausserhalb Bauzonen "nicht Landwirtschaft"	rawi	§ 180 ff. PBG, Art. 24 ff. RPG	<input checked="" type="checkbox"/>	<input type="checkbox"/>	Zusatzformular 3
Strassenrecht					
Unterschreitung Strassenabstand „Übrige Strassen“	Gemeinde	§ 88 StrG	<input checked="" type="checkbox"/>	<input type="checkbox"/>	
Gesteigerter Gemeindegebrauch „Übrige Strassen“	Gemeinde	§ 22 StrG	<input checked="" type="checkbox"/>	<input type="checkbox"/>	
Sondernutzung „Übrige Strassen“	Gemeinde	§ 23 StrG	<input checked="" type="checkbox"/>	<input type="checkbox"/>	
Zufahrten / Einmündungen „Übrige Strassen“	Gemeinde	§ 32 f. StrG	<input checked="" type="checkbox"/>	<input type="checkbox"/>	
	Gemeinde	§ 71a f. StrG	<input checked="" type="checkbox"/>	<input type="checkbox"/>	mit Gde. besprechen
Unterschreitung Strassenabstand Kantonsstrassen	rawi	§ 88 StrG	<input checked="" type="checkbox"/>	<input type="checkbox"/>	
Gesteigerter Gemeindegebrauch Kantonsstrassen	rawi	§ 22 StrG	<input checked="" type="checkbox"/>	<input type="checkbox"/>	
Sondernutzung Kantonsstrassen	rawi	§ 23 StrG	<input checked="" type="checkbox"/>	<input type="checkbox"/>	
Zufahrten / Einmündungen Kantonsstrassen	rawi	§ 32 f. StrG	<input checked="" type="checkbox"/>	<input type="checkbox"/>	
Strassenprojekt Kantonsstrassen	Kanton	§ 69 f. StrG	<input checked="" type="checkbox"/>	<input type="checkbox"/>	mit vif besprechen
Wasserbaurecht					
Unterschreitung Gewässerabstand „neu“	rawi	§ 26 WBG	<input checked="" type="checkbox"/>	<input type="checkbox"/>	
Unterschreitung Gewässerabstand „bestehend“	rawi	§ 27 WBG	<input checked="" type="checkbox"/>	<input type="checkbox"/>	
Inanspruchnahme eines öffentlichen Gewässers	rawi	§§ 28 ff. WBG	<input checked="" type="checkbox"/>	<input type="checkbox"/>	
Inanspruchnahme eines privaten Gewässers	rawi	§ 37 WBG	<input checked="" type="checkbox"/>	<input type="checkbox"/>	
Wasserbauprojekt	Kanton	§§ 16 ff. WBG	<input checked="" type="checkbox"/>	<input type="checkbox"/>	mit vif besprechen
Umwelt-, Gewässer- und Naturschutzrecht					
Bodenaushub (Humusabtrag und Aushub)	uwe	Art. 30 USG	<input checked="" type="checkbox"/>	<input type="checkbox"/>	Zusatzformular 23
Fundationen, Bauten und Anlagen im Grundwasser	uwe	Art. 19 GSchG, Art. 32 GSchV	<input checked="" type="checkbox"/>	<input type="checkbox"/>	Zusatzformular 10
Versickerung von unverschmutztem Abwasser	uwe	Art. 19 GSchG, Art. 32 GSchV	<input checked="" type="checkbox"/>	<input type="checkbox"/>	Zusatzformular 11
Erdwärmesonde, Energie- oder Erdwärmekörbe	uwe	Art. 22 GSchG, Art. 1,8,10 VWF	<input checked="" type="checkbox"/>	<input type="checkbox"/>	Zusatzformular 13
Beseitigung von Hecken, Feldgehölzen, Uferbestockung	lawa	§ 3,4+8 HeckenV, Art. 21 f. NHG	<input checked="" type="checkbox"/>	<input type="checkbox"/>	Zusatzformular 14
Nachweis energetischer Massnahmen	Gemeinde	§ 164 PBG	<input type="checkbox"/>	<input checked="" type="checkbox"/>	Zusatzformular 15 
Bauvorhaben in lärmbelasteten Gebieten	uwe	Art. 31 LSV	<input checked="" type="checkbox"/>	<input type="checkbox"/>	Zusatzformular 16
Lärmschutznachweis für Luft / Wasser-Wärmepumpen	uwe	Art. 7 LSV	<input checked="" type="checkbox"/>	<input type="checkbox"/>	Zusatzformular 9
Tankanlagen	uwe	Art. 19 GSchG, Art. 32 GSchV	<input checked="" type="checkbox"/>	<input type="checkbox"/>	
Asbest im Gebäude vorhanden	klab	Art. 3 BauAV	<input checked="" type="checkbox"/>	<input type="checkbox"/>	Zusatzformular 19
Radon (bei Wohnnutzung im Unter- oder Erdgeschoss)	uwe	Art. 163 StSV	<input checked="" type="checkbox"/>	<input type="checkbox"/>	Zusatzformular 19
Entnahme von Grundwasser für thermische Nutzung	uwe	§ 7 WNVG	<input checked="" type="checkbox"/>	<input type="checkbox"/>	mit uwe besprechen
Entnahme von Wasser aus Oberflächengewässer	uwe	§ 7 WNVG	<input checked="" type="checkbox"/>	<input type="checkbox"/>	mit uwe besprechen
Waldrecht					
Unterschreitung Waldabstand					
bis 15 m (Wohn-/Arbeitsräume), 10 m (Übriges)	Gemeinde	§ 136 PBG, § 14 KWaG	<input checked="" type="checkbox"/>	<input type="checkbox"/>	
unter 15 m (Wohn-/Arbeitsräume), 10 m (Übriges)	lawa	§ 136 PBG, § 14 KWaG	<input checked="" type="checkbox"/>	<input type="checkbox"/>	
Bauten und Anlagen im Wald	lawa	§ 12 KWaG, §§ 6a ff. KWaV	<input checked="" type="checkbox"/>	<input type="checkbox"/>	
Nachteilige Nutzung	lawa	§ 13 KWaG	<input checked="" type="checkbox"/>	<input type="checkbox"/>	
Rodung	lawa	§ 3 KWaG, § 2 KWaV	<input checked="" type="checkbox"/>	<input type="checkbox"/>	Zusatzformular 6
Fischerei- und Jagdrecht					
Technische Eingriffe in ein Gewässer (z.B. Einleitungen, usw.)	lawa	Art. 8 eidg. FG, § 25 kant. FG	<input checked="" type="checkbox"/>	<input type="checkbox"/>	
Denkmalschutzrecht					
Denkmalschutzobjekt oder in der Nähe davon	da	§ 5 DSchG	<input checked="" type="checkbox"/>	<input type="checkbox"/>	
Objekt im kantonalen Bauinventar	da	§ 1c DSchG, § 142 PBG	<input checked="" type="checkbox"/>	<input type="checkbox"/>	
Bodeneingriffe in eine archäologische Fundstelle	da	§ 16 DSchG, § 142 PBG	<input checked="" type="checkbox"/>	<input type="checkbox"/>	
Feuerschutzrecht					
Industrielle/Gewerbliche Bauten, Hochhäuser, Bauten mit regem Publikumsverkehr (z.B. Verwaltungsgebäude, usw.)	gvl	§ 8, 43, 58 FSG	<input checked="" type="checkbox"/>	<input type="checkbox"/>	
Bauten und Anlagen zur Lagerung, Herstellung, usw. von feuergefährlichen Stoffen und Waren (z.B. Flüssiggasanlagen)	gvl	§ 33 FSG	<input checked="" type="checkbox"/>	<input type="checkbox"/>	
Arbeitsrecht					
Industrielle/Gewerbliche Bauten / Anlagen	wira-iga		<input checked="" type="checkbox"/>	<input type="checkbox"/>	Zusatzformular 7
Bauten und Anlagen mit Plangenehmigungspflicht	wira-iga	Art. 7 und 8 ArG	<input checked="" type="checkbox"/>	<input type="checkbox"/>	Zusatzformular 7
Zivilschutzrecht					
Schutzraumbaupflicht	mzj	Art. 48 BZG	<input type="checkbox"/>	<input checked="" type="checkbox"/>	Zusatzformular 5 
Gastgewerberecht und Lebensmittelkontrolle					
Bauten mit gastgewerblicher Nutzung (Restaurant etc.)	gpp, dilv	§ 5 + 12 GaG, §§ 10 ff. GaV, Art. 20 LGV	<input checked="" type="checkbox"/>	<input type="checkbox"/>	Zusatzformular 17
Andere Verpflegungsbetriebe (Kantine, Kita, etc.)	dilv	§ 3 GaG, Art. 20 LGV	<input checked="" type="checkbox"/>	<input type="checkbox"/>	Zusatzformular 20
Übrige Lebensmittelbetriebe (Herstellung, Verarbeitung, Verkauf)	dilv	Art. 20 LGV	<input checked="" type="checkbox"/>	<input type="checkbox"/>	Zusatzformular 21
Veterinärrecht					
Schlachtanlagen	vetd	Art. 8 VSFK	<input checked="" type="checkbox"/>	<input type="checkbox"/>	Zusatzformular 18
Entsorgungsbetriebe für tierische Nebenprodukte	vetd	Art. 11 VTNP	<input checked="" type="checkbox"/>	<input type="checkbox"/>	Zusatzformular 18
Bewilligungspflichtige Wildtierhaltung	vetd	Art. 89, 90, 95 TSchV	<input checked="" type="checkbox"/>	<input type="checkbox"/>	Zusatzformular 18
Meldepflichtige gewerbsmässige Heimtierhaltung	vetd	Art. 101 TSchV	<input checked="" type="checkbox"/>	<input type="checkbox"/>	Zusatzformular 18

Zusatzformular für Schutzraumbaupflicht

Schutzplatzberechnung

Hinweis: Bei Wohnungen sind halbe Zimmer nicht mitzuzählen. Schutzplatzbruchteile sind am Schluss auf das nächste Ganze abzurunden.

Anforderung	Wohnhaus, Wohnteil	mit	5	Zimmern	x 2/3	=	3.33	SP
	Spital, Alters- und Pflegeheim	mit		Betten	x 1/1	=		SP
	Pflichtübernahme für andere Objekte					=	0	SP
	Total Schutzplatzanforderung Projekt					=	3.33	SP
Abzüge	Aus geleisteten Ersatzbeiträgen	(Verfügungsdatum: _____)				=	0	SP
	Aus bestehenden Schutzräumen	(Objekt-Nr.: _____)				=	0	SP
Total	Schutzplatzanforderung					=	3	SP

Bemerkungen Bauherrschaft / Projektverfasser

- Im Neubauprojekt ist ein der Pflicht entsprechender Schutzraum eingeplant Ja Nein
- Pflichtübernahme von Schutzplätzen von einem anderen Objekt Ja Nein
von der Liegenschaft _____
- Im Um- / Anbauprojekt befindet sich ein bestehender Schutzraum Ja Nein
- Gesuch um Dispens gegen Beteiligung an einem externen, privaten Sammelschutzraum Ja Nein
bei der Liegenschaft _____
- Gesuch um Dispens gegen Leistung eines Ersatzbeitrags Ja Nein

Nachweis der energetischen Massnahmen

Für Neubauten und Umbauten / Umnutzungen

Wärmeschutz des Gebäudes

Art des Vorhabens

Neubau

Anbau

Umbau

Umnutzung

Sind die spezifischen Angaben (Konstruktionen, Wärmeerzeugung, Produkte) für den Energienachweis bereits bekannt?

ja

nein

→ Eingabe vor Baubeginn

Das Hauptformular für den Nachweis der energetischen Massnahmen als auch weitere Formulare für den Energienachweis nach SIA 380 können unter folgendem Link heruntergeladen werden:

<https://www.endk.ch/de/fachleute-1/energienachweis/>

Hinweis:

Der Nachweis der energetischen Massnahmen sowie der Energienachweis (EN-Formulare) muss spätestens vor Baubeginn bei der Gemeinde eingereicht werden. Als Nachweis wird auch ein provisorisches MINERGIE-Zertifikat anerkannt.

202146-12258417-374

Weitere Beteiligte

Bauherrschaft Projektverfasser/in Grundeigentümer/in Rechnungsadresse

Bauherrschaft (Gesuchsteller/in)

Nachname	Stalder	Vorname	Marcel
Organisation		Telefon	079 744 36 32
Adresse	Küfermattstrasse 37	Fax	
PLZ/Ort	5643 Sins	E-Mail	marcel.stalder@amag.ch

Grundeigentümer/in

Nachname	Stalder	Vorname	Marcel
Organisation		Telefon	079 744 36 32
Adresse	Küfermattstrasse 37	Fax	
PLZ/Ort	5643 Sins	E-Mail	marcel.stalder@amag.ch
Parzellen-Nr(n)	2610		

202146-12258417-374

Beilagenverzeichnis

Vorgängig mit der Leitbehörde besprechen und alle markierten Unterlagen in der jeweils notwendigen Anzahl, mindestens aber vierfach bei der Gemeinde einreichen (§ 188 Abs. 1 PBG)	Kontrolle gem § 192 PBG	
	E	NE

Anlagen als Word, Excel oder pdf-Datei dem Baugesuch hinzufügen. Die Anhänge werden im Dokument integriert übermittelt.

Allgemeine Unterlagen und Pläne (§ 55 Abs. 2 lit. a-h PBV) je min vierfach

<input checked="" type="checkbox"/> Situationsplan (nachgeführter Grundbuchplan, in der Regel 1:500, nicht älter als 2 Jahre)	<input type="checkbox"/>	<input type="checkbox"/>
<input checked="" type="checkbox"/> Baupläne (Grundrisse, Schnitte, Fassaden, usw., mindestens 1:100, mit allen notwendigen Angaben)	<input type="checkbox"/>	<input type="checkbox"/>
<input checked="" type="checkbox"/> Entwässerungsplan / Kanalisationsplan (1:100, mit allen notwendigen Angaben)	<input type="checkbox"/>	<input type="checkbox"/>
<input checked="" type="checkbox"/> Umgebungsplan (1:100, mit allen notwendigen Angaben)	<input type="checkbox"/>	<input type="checkbox"/>
<input type="checkbox"/> Klimaprojekt (Pläne und Angaben zur künstlichen Belüftung)	<input type="checkbox"/>	<input type="checkbox"/>
<input type="checkbox"/> Berechnung der Bauziffern (detaillierte Berechnung inkl. Schemapläne)	<input type="checkbox"/>	<input type="checkbox"/>
<input type="checkbox"/> Nachweis Wärmeschutz	<input type="checkbox"/>	<input type="checkbox"/>
<input type="checkbox"/> Abwasseranlagen (1:100 oder 1:50)	<input type="checkbox"/>	<input type="checkbox"/>
<input type="checkbox"/> Übersichtsplan der weiteren Umgebung (1:500 bis 1:2'000)	<input type="checkbox"/>	<input type="checkbox"/>
<input type="checkbox"/>	<input type="checkbox"/>	<input type="checkbox"/>

Zusätzliche Unterlagen je min vierfach

<input type="checkbox"/> Baubeschrieb	<input type="checkbox"/>	<input type="checkbox"/>
<input type="checkbox"/> Grundbuchauszug	<input type="checkbox"/>	<input type="checkbox"/>
<input type="checkbox"/> Modell	<input type="checkbox"/>	<input type="checkbox"/>
<input type="checkbox"/> Fotos	<input type="checkbox"/>	<input type="checkbox"/>
<input type="checkbox"/> Vollmacht	<input type="checkbox"/>	<input type="checkbox"/>
<input type="checkbox"/> Nachweis für Schutzmassnahmen gegen Naturgefahren	<input type="checkbox"/>	<input type="checkbox"/>
<input type="checkbox"/> Deklaration/Berechnung der provisorischen Anschlussgebühr für Abwasser/Frischwasser	<input type="checkbox"/>	<input type="checkbox"/>
<input type="checkbox"/> Nachweis Brandschutz (Konzept, Grundrisspläne)	<input type="checkbox"/>	<input type="checkbox"/>
<input type="checkbox"/> Konstruktionsart der Nachbarbauten inkl. Fassadenpläne (bei Gebäudeunterabständen)	<input type="checkbox"/>	<input type="checkbox"/>
<input type="checkbox"/> Überprüfungsbericht oder Vorbemessungsbericht Erdbebensicherheit des Bauingenieurs	<input type="checkbox"/>	<input type="checkbox"/>
<input type="checkbox"/>	<input type="checkbox"/>	<input type="checkbox"/>

Beilagen - Schutzraumpflicht

<input checked="" type="checkbox"/> Projektdossier	1-fach
<input type="checkbox"/> Schutzraumplan (Grundriss und Schnitte des Schutzraums 1:50 od. 1:100, mit Detailangaben gemäss TWP 84 S 27 und 28)	2-fach
<input type="checkbox"/>	-fach



Unterschrift

Die Unterzeichnenden haben von den Hinweisen und massgebenden Vorschriften Kenntnis genommen.

Bauherrschaft

bei mehreren Bauherren/innen nur
bevollmächtigte/r Vertreter/in, bei
juristischen Personen inkl. Firmenstempel)

.....
Unterschrift

.....
Unterschrift

.....
Unterschrift

Planverfasser/in

(inkl. Firmenstempel)

.....
Unterschrift

.....
Unterschrift

.....
Unterschrift

Grundeigentümer/in

(bei mehreren Grundeigentümer/innen nur
bevollmächtigte/r Vertreter/in oder
separates Unterschriftenblatt beilegen)

.....
Unterschrift

.....
Unterschrift

.....
Unterschrift

Ruswil, 6.4.2021

.....
Ort, Datum