







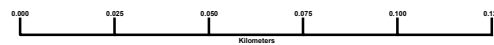
Empfindlichkeitsstufen		
II	III	IV

verbindlicher Planinhalt

Weilerzone
Landwirtschaftszone
Grünzone

 Weiler-Perimeter
 Geschützter Einzelbaum

Zur Information:
 Kulturobjekte
 Archäologische Fundstelle
 Hecke/Feldgehölze/Bach-uferbestockung (geschützt aufgrund kant. Bestimmungen)
 Gewässerschutzzone



Gemeinde Ruswil

Zonenplan Siedlung, Buholz

1:2000

Von der Gemeindeversammlung beschlossen am 30. März 2010

Bereinigt gemäss Anordnungen und Korrekturen im Regierungsratsentscheid Nr. 1237 vom 23. November 2010

Nachgeführte Änderungen

Art der Änderung	Beschluss Gemeindeversammlung	RRE-Nr.
Aufhebung Sonderbauzone C	24.09.2017	66 vom 23.01.2018

WANNER & PARTNER AG

Raumplaner
und beratende
Ingenieure

Plan Nr.: 93030 - 33

Chr.Schnyderstrasse 46
Postfach
6210 Sursee
Telefon 041 922 08 30
Fax 041 922 08 31

